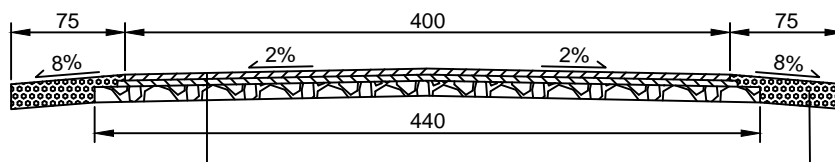




Przekrój A - A



Konstrukcja nawierzchni jezdni	
Warstwa ścieralna AC11S 50/70	4 cm
Warstwa wiążąca AC11W 50/70	4 cm
Podbudowa zasadnicza z kruszywa łamanego stabilizowanego mech. 0/31,5	10 cm
Istniejąca nawierzchnia z kruszywa łamanego jako podbudowa	-

Konstrukcja umocnionej pobocza	
Nawierzchnia z kruszywa łamanego stabilizowanego mech. 0/31,5	15 cm
Sprofilowane zagęszczone podłoże gruntowe	-

Nazwa inwestycji:	Przebudowa drogi gminnej nr 160229C w miejscowości Podgaj - Etap II		
Lokalizacja:	Województwo kujawsko - pomorskie, powiat aleksandrowski, gmina Aleksandrów Kuj. miejscowość Podgaj		
Inwestor:	 Gmina Aleksandrów Kuj.		
Stadium dokumentacji:	Dokumentacja techniczna		
Nazwa arkusza:	Przekrój konstrukcyjny		
Biuro projektowe:	 <div> Usługi Drogowe Usługi Drogowe Sergiusz Makowski ul. Kaliska 87a 87-800 Włocławek kor.: ul. Kaliska 83/63 87-800 Włocławek tel. 785 46 12 73 e-mail.: uslugi.drogowe@gmail.com www.facebook.com/uslugi.drogowe </div>		
Projektant:	mgr inż. Sergiusz Michał Makowski uprawnienia budowlane nr KUP/0134/PWOD/12 do projektowania i kierowania robotami budowlanymi bez ograniczeń w specjalności drogowej		Podpis:
Branża:	Skala:	Data:	Nr arkusza:
DROGOWA	1:50	16.10.2017 r.	3